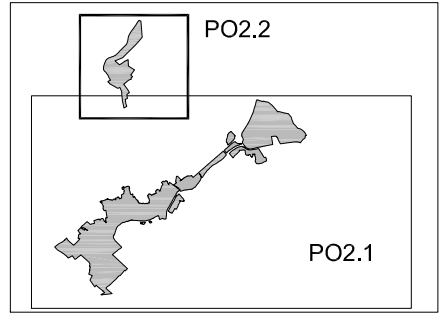


SUELO URBANO			
	SU-C		
SUELO NO URBANIZABLE			
	SNU-G / CO		
	SNU-E / RN-IF		SNU-E / SC
	SNU-G / SG		SNU-E / MUP
			SNU-E / CA

ACRONIMOS	
SU-C	SUELO URBANO - CONSOLIDADO
SNU-G / CO	SUELO NO URBANIZABLE - GENERICO (COMUN)
SNU-G / SG	SUELO NO URBANIZABLE - GENERICO (SISTEMA GENERAL)
SNU-E / RN-IF	SUELO NO URBANIZABLE - ESPECIAL (RIESGO NATURAL, INCENDIO FORESTAL)
SNU-E / MUP	SUELO NO URBANIZABLE - ESPECIAL (MONTES DE UTILIDAD PUBLICA)
SNU-E / SC	SUELO NO URBANIZABLE - ESPECIAL (SISTEMA DE COMUNICACIONES) E INFRAESTRUCTURAS)
SNU-E / CA	SUELO NO URBANIZABLE - ESPECIAL (CAUCES)



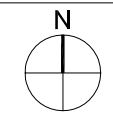
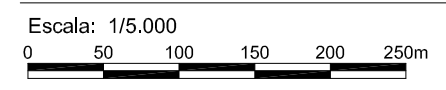
50094NPGOUDAROCA  
**PLAN GENERAL DE ORDENACION URBANA DE DAROCA**  
 - APROBACION INICIAL -  
 AYUNTAMIENTO DE DAROCA  
 PLAZA DE ESPAÑA, 6 - 50360 DAROCA (ZARAGOZA)

NUCLEO URBANO: URBANIZ. PINAR DE S. CRISTOBAL  
 PLANO DE ORDENACION  
 CLASIFICACION DEL SUELO

**PO2.2**

EQUIPO REDACTOR:  
**J.A. LORENTE y Asociados,**  
 arquitectura y urbanismo, S.L.P.  
j.a.lorente@gmail.com

JOSE ANTONIO LORENTE  
 arquitecto  
 IÑIGO LORENTE RIVEROLA  
 arquitecto



marzo 2018